

Maankäytön osalta kartalla on esitetty 12.3.2023 laaditun asemakaavaaluonnoksen rajaukset

Ennen 2023 tehdyt tutkimukset

2023 tehdyt tutkimukset

Ohjelmoituiden pisteet, joiden tuloksia ei ollut käytettävissä suunnittelussa aikafauluviiveen takia.

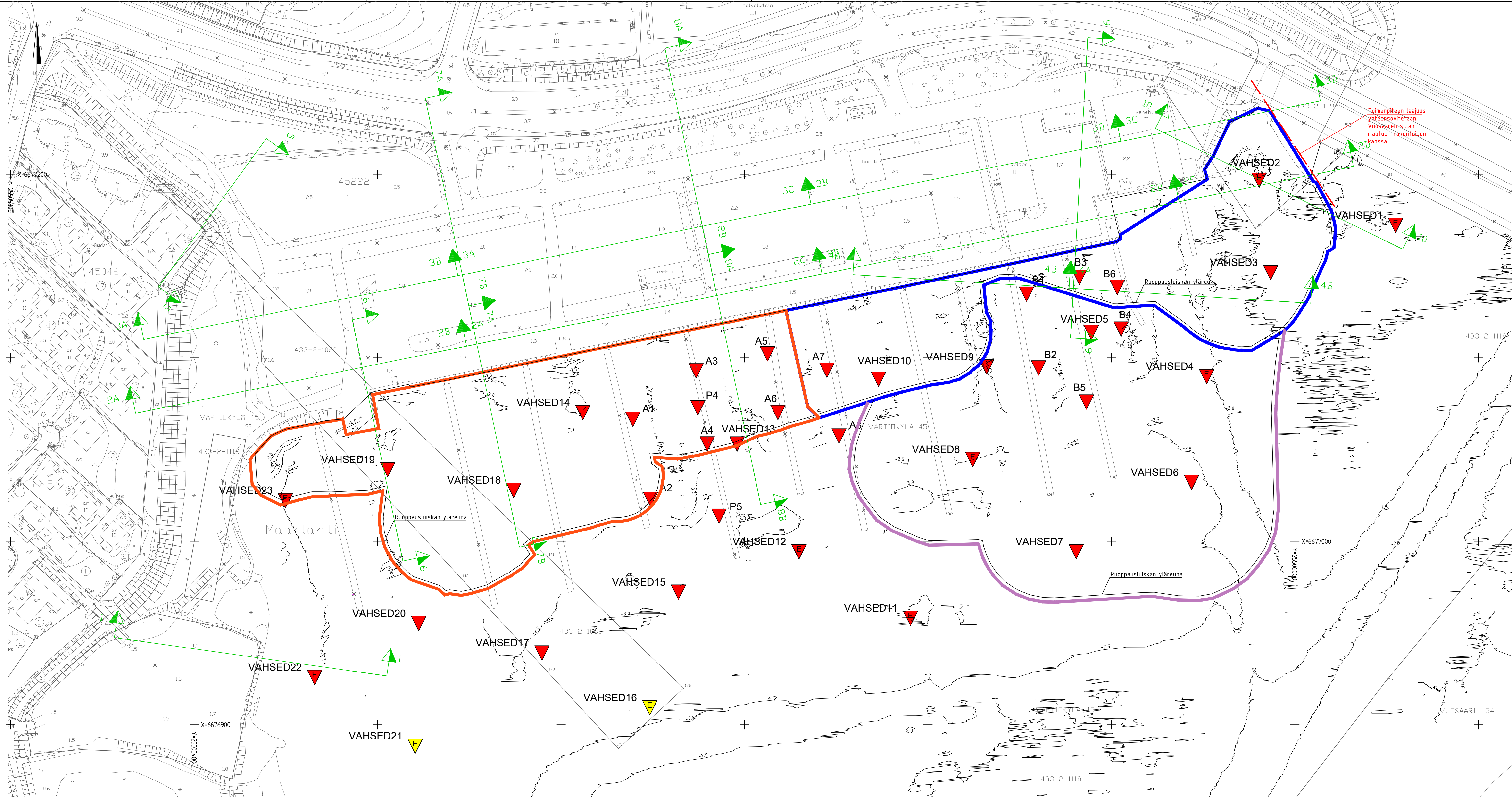
Merenpohjan tasokäyrät perustuvat Mericon Oy:n linjaluotauksiin 6/2017



Koordinaatti-/ korkeusjärjestelmä		ETRS-GK25/N2000	
K.osa/ kylä	Korttel/ tila	Tontti/ Rn:o	Viranomaisen merkintä
Rakennustilinpöytä	Pohjatusdaji		Julkaisu nro
Esirakennussuunnitelma	Pohjatutkimuspiirustus		
Rakennuskohteen nimi ja osoite	Pohjatussen sisältö		Mittakava
Puotilanranta, Helsinki	Pohjatutkimuskartta		1:1000
RAMBOLL		Suunn.ala	Työnro
Ramboll Finland Oy PL 25, Itsehallintokuja 3 02601 Espoo puh. 020 755 611		1510075427	Tiedosto
Hyv. (nimi, tutkinto, allekirj.) Tommy Nyman, DI		Piirustusnro	Muutos
		01	
		Piirt. HVe	Suunn. T. Nyman
			Pvm 22.6.2023

12832

A=598442m²



- Näytepisteet, Vahanan Environment Oy 05.2020
- ▽ Sedimenttinäytepiste
 - ▽ Eroosioherkkä sedimentti
 - P4-P5 Näytepisteet, Kala- ja vesitutkimus Oy, 2014
 - A1, B1 Näytepisteet, Vahanan Environment Oy, 2017

Tutkimuksen syvyyserroksen 0-1m ruoppaus- ja läjitysohjeen mukaiset tasot, Ympäristöhallinnon ohjeita 1/2015

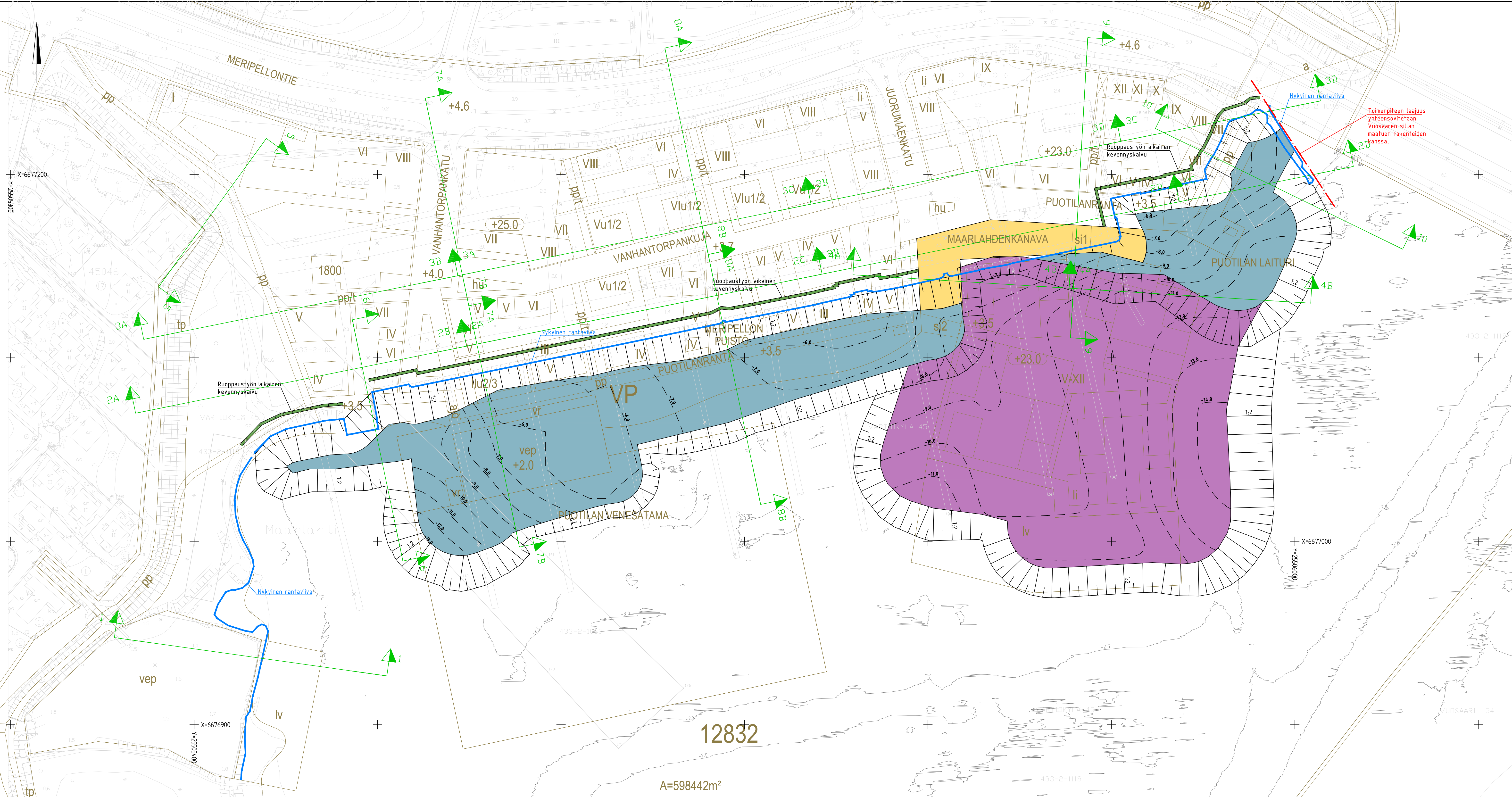
- Tasolla 1A 1 ▲ Tasolla 1C 1 ▼
- Tasolla 1B 1 ▼ Tasolla 2 1 ▼

- Kuorintaruoppaus 1.0 m syvyyteen, yhteensä noin 25 000 m² 25 000m³ktr
- Kuorintaruoppaus 2.0 m syvyyteen, yhteensä noin 20 000 m² 40 000 m³ktr
- Kuorintaruoppaus saaren kohdalla 1.0 m syvyyteen, yhteensä noin 35 000 m² 35 000 m³ktr

Kuorintaruoppausta yhteensä noin 90 000 m³ktr

Merenpohjan tasokäyrät perustuvat Mericon Oy:n linjaluotauksiin 6/2017

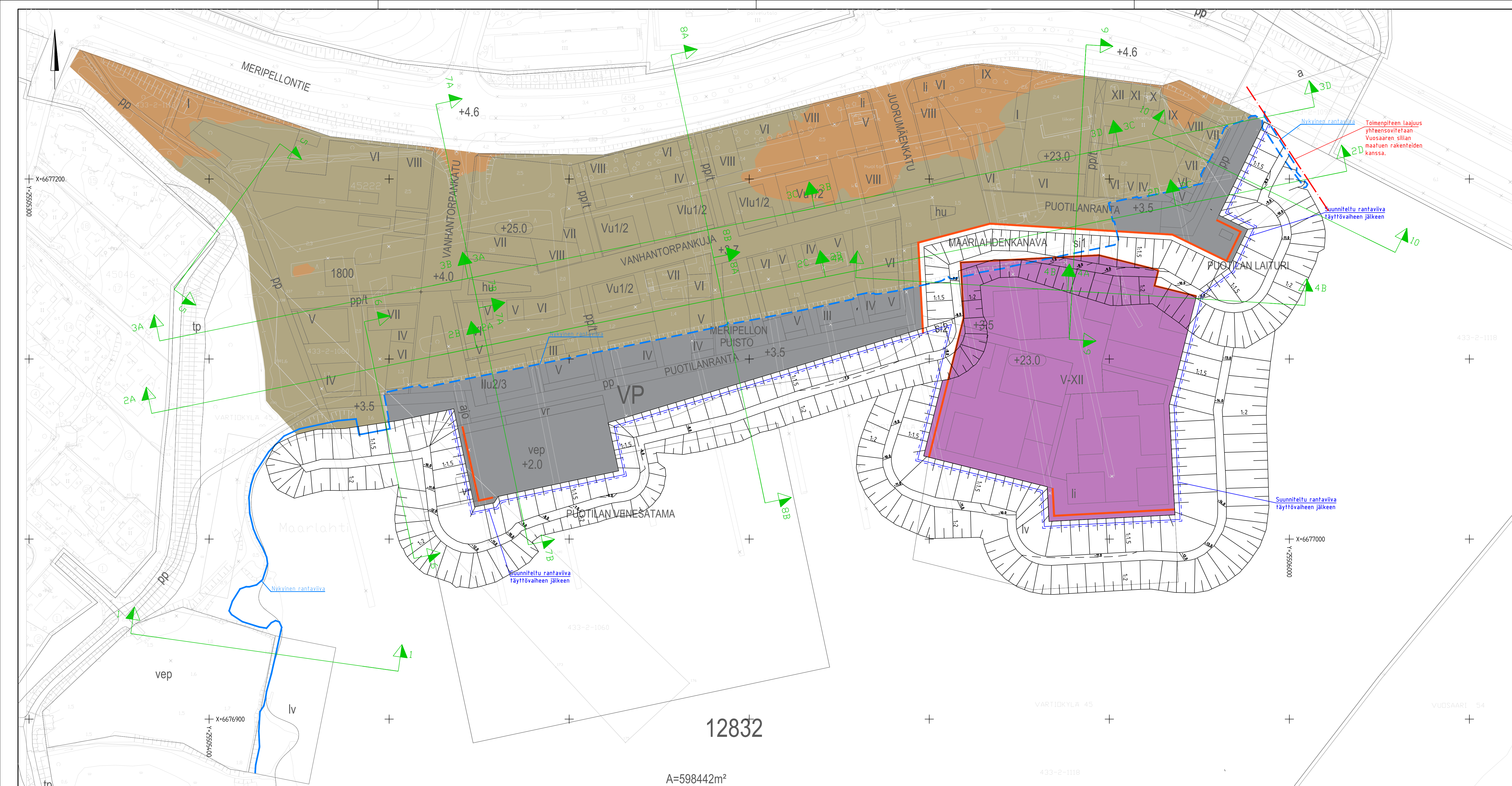
Koordinaatti-/ korkeusjärjestelmä ETRS-GK25/N2000		Viranomaisen merkintä	
K.osa/ kylä	Kortteli/ tila	Tontti/ Rn:o	Julkaisunro
Rakennustoiminta	Rakennuskohteen nimi ja osoite		Mittakaava
Esirakennussuunnitelma	Puotilanranta, Helsinki		1:1000
Rakennuskohteen nimi ja osoite	Puotilanranta, Helsinki		
Suunn.ala		Työnro	Tiedosto
RAMBOLL		1510075427	Muutos
Ramboll Finland Oy PL 25, Itsehallintokuja 3 02601 Espoo puh. 020 755 611		Piirustusnro	Pvm
Hyv. (nimi, tutkinto, allekirj.) Tommy Nyman, DI		02	22.6.2023
		Piirt. HVe	Suunn. T. Nyman



- Ruopattava merialue
Pinta-ala 21 500m²
Massat 140 000 m³
- Kaivettava maa-alue noin 2700 m²
Kaivumassa noin 15 000 m³kr
- Saarta varfen ruopattava merialue
Pinta-ala 25 700m²
Massat 210 000 m³
- Ruoppaustyön aikainen rannan stabiliteettia
varmistava kevennyskaivu
- Pohjatutkimusten perusteella arvioitu saven ja
siltin ruoppauksen alapinnan taso
- Merenpohjan tasokäyrät perustuvat
Mericon Oy:n linjaluotauksiin 6/2017

Koordinaatti-/ korkeusjärjestelmä		ETRS-GK25/N2000	
K.osa/ kylä	Kortteli/ tila	Tontti/ Rn:o	Viranomaisen merkintä
Rakennusluokitus			Julkaisunro
Esrakennussuunnitelma		Asemapiirustus	
Rakennuskohteen nimi ja osoite		Piirustuksen sisältö	
Puotilanranta, Helsinki		Ruoppauskartta	
		Mittakaava 1:1000	
RAMBOLL		Suunn.ala 1510075427	Tiedosto
Ramboll Finland Oy PL 25, Itsehallintokuja 3 02601 Espoo puh. 020 755 611		Työnro 03	Muutos
Hyv. (nimi, tutkinto, allekirj.) Tommy Nyman, DI		Piirt. HVe	Suunn. T. Nyman
		Pvm 22.6.2023	

12832
A=598442m²



- Täytettävä merialue tasoön +2
Pinta-ala 180 000m²
Massat 350 000m³
- Täytettävä maa-alue
Pinta-ala 58 000m²
Massat 55 000 m³
- Leikattava maa-alue
Pinta-ala 16 400m²
Massat 15 000m³
- Saaren täyttö
Pinta-ala 17 300m²
Massat 220 000m³
- Arvioitu savaneläpinnan taso
- Merenpohjan tasokäyrät perustuvat Mericonin 2017 tekemiin luotuksiin
- Rantamuuri

Koordinaatti-/ korkeusjärjestelmä		ETRS-GK25/N2000	
K.osa/ kylä	Korttel/ tila	Tontti/ Rn:o	Viranomaisen merkintä
Rakennusohjelmä	Esrakennussuunnitelma		Piiustaja/ Juokseva rro
Rakennuskohteen nimi ja osoite	Puotilanranta, Helsinki		Piiustuksen sisältö/ Mittakaava
Täyttökartta		1:1000	
Suunn.ala		Työno	Tiedosto
RAMBOLL		1510075427	Muutos
Ramboll Finland Oy PL 25, Itsehallintokuja 3 02601 Espoo puh. 020 755 611		Piiustussinro 04	Pvm 22.6.2023
Hyv. (nimi, tutkinto, allekirj.) Tommy Nyman, DI		Piirt. HVe	Suunn. T. Nyman

12832

A=598442m²

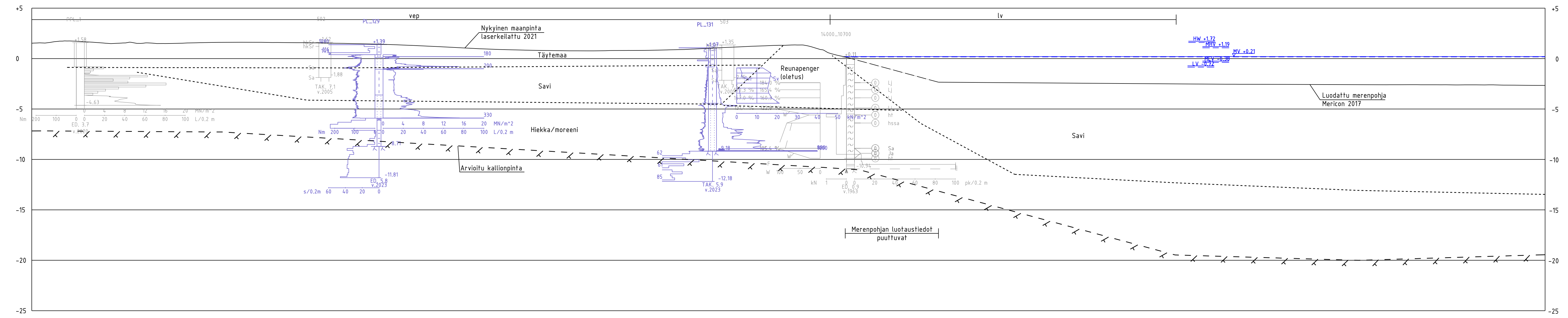


Toimenpiteen laajuus yhteensovitetaan Vuosaaren sillan maatuon rakenteiden kanssa.

-  Painopenkereellä pohjanvahvistettavat alueet 8300 m²
-  Paalulaatalla perustettavat yleiset alueet 11 550 m²
-  Paalulaatalla perustettavat tonttialueet 19 500 m²
-  TB-paaluilla perustettavat rakennukset 21 760 m²
-  Porapaaluilla perustettavat rakennukset 11 273 m²
-  Syväivivistettävät alueet 37 000 m²

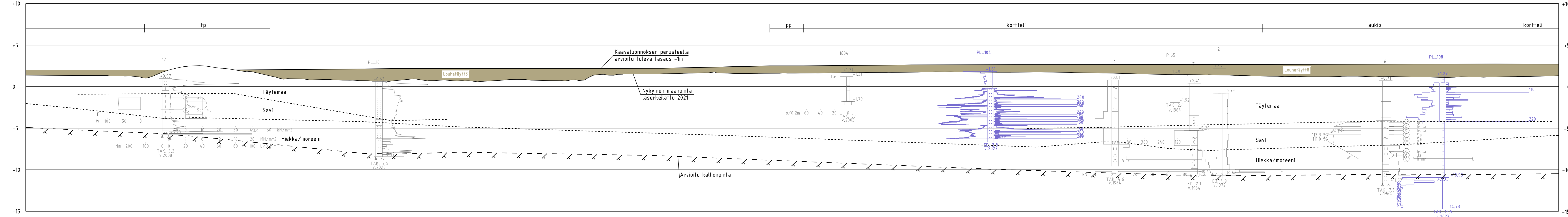
Koordinaatti-/ korkeusjärjestelmä ETRS-GK25/N2000			
K.osa/ kylä	Kortteli/ tila	Tontti/ Rn:o	Viranomaisen merkintä
Rakennusohjelmä		Piirustaja	Julkaisu nro
Esrakennussuunnitelma		Asemapiirustus	
Rakennuskohteen nimi ja osoite		Piirustuksen sisältö	Mittakaava
Puotilanranta, Helsinki		Perustamistapakartta	1:1000
	Ramboll Finland Oy PL 25, Itsehallintokuja 3 02601 Espoo puh. 020 755 611	Suunn.ala GEO	Työnro 1510075427
Hyv. (nimi, tutkinto, allekirj.) Tommy Nyman, DI		Piirustussivro 05	Tiedosto Muutos
		Piirt. HVe	Suunn. T. Nyman
		Pvm 22.6.2023	

LEIKKAUS 1 - 1
1:200/1:200



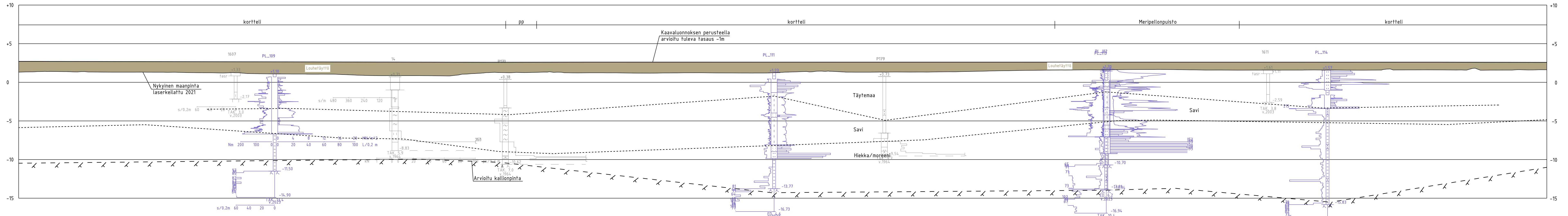
Koordinaatti-/ korkeusjärjestelmä ETRS-GK25/N2000			
K.osa/ kylä	Kortteli/ tila	Tontti/ Rn:o	Viranomaisen merkintöjä
Rakennustoimenpide Esirakennussuunnitelma		Piirustuslaji Pohjatutkimuspiirustus	Juokseva nro
Rakennuskohteen nimi ja osoite Puotilanranta, Helsinki		Piirustuksen sisältö Leikkaus 1 - 1	Mittakaava 1:200 / 1:200
Suunn.ala RAMBOLL Ramboll Finland Oy PL 25, Itsehallintokuja 3 02601 Espoo puh. 020 755 611		Työnro GEO 1510075427	Tiedosto
Hyv. (nimi, tutkinto, allekirj.) Tommy Nyman, DI		Piirustusnro 06	Muutos
		Piirt. HVe	Suunn. T. Nyman
			Pvm 22.6.2023

LEIKKAUS 2A - 2A
1:200/1:200



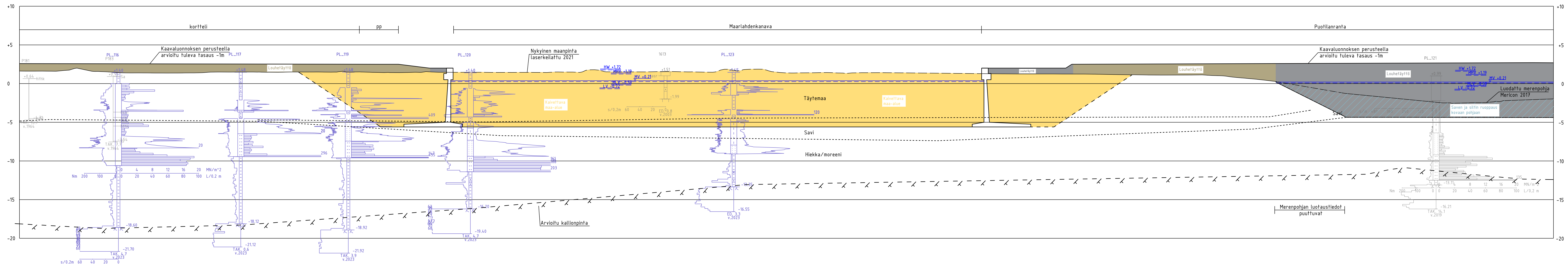
Koordinaatti-/ korkeusjärjestelmä ETRS-GK25/N2000		Viranomaisen merkintöjä	
K.osa/ kylä	Kortteli/ tila	Tontti/ Rn:o	
Rakennustoimenpide		Piirustustyyppi	Juokseva nro
Esirakennussuunnitelma		Pohjatutkimuspiirustus	
Rakennuskohteen nimi ja osoite		Piirustuksen sisältö	Mittakaava
Puotilanranta, Helsinki		Leikkaus 2A - 2A	1:200 / 1:200
Suunn.ala		Työnro	Tiedosto
Ramboll Finland Oy PL 25, Itsehallintokuja 3 02601 Espoo puh. 020 755 611		Geo	1510075427
Hyv. (nimi, tutkinto, allekirj.)		Piirustuksenro	Muutos
Tommy Nyman, Di	Piir. HVe	07	
	Suunn. T. Nyman	Pvm	22.6.2023

LEIKKAUS 2B - 2B
1:200/1:200



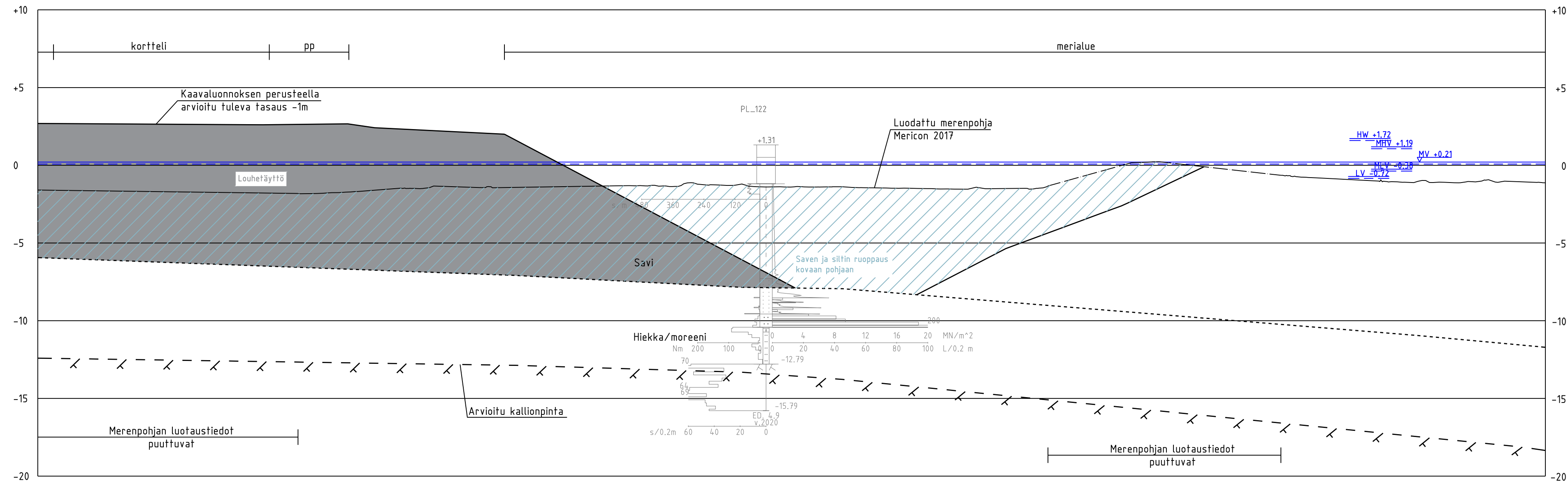
Koordinaatti-/ korkeusjärjestelmä		ETRS-GK25/N2000	
K.osa/ kylä	Kortteli/ tila	Tontti/ Rn:o	Viranomaisen merkintöjä
Rakennustoimenpide		Puurustustyyppi	
Esirakennussuunnitelma		Pohjatutkimuspiirustus	
Rakennuskohteen nimi ja osoite		Piirustuksen sisältö	Mittakaava
Puotilanranta, Helsinki		Leikkaus 2B - 2B	1:200 / 1:200
Suunn.ala		Työnro	Tiedosto
Ramboll Finland Oy PL 25, Itsehallintokuja 3 02601 Espoo puh. 020 755 611		Geo 1510075427	Muutos
Hyv. (nimi, tutkinto, allekirj.)		Piirt.	Pvm
Tommy Nyman, DI		HVe T. Nyman	22.6.2023

LEIKKAUS 2C - 2C
1:200/1:200




Koordinaatti-/ korkeusjärjestelmä ETRS-GK25/N2000		Viranomaisen merkintöjä	
K.osa/ kylä	Kortteli/ tila	Tontti/ Rn:o	
Rakennustoimenpide		Piirustuslaji	Juokseva nro
Esirakennussuunnitelma		Pohjatutkimuspiirustus	
Rakennuskohteen nimi ja osoite		Piirustuksen sisältö	Mittakaava
Puotilanranta, Helsinki		Leikkaus 2C - 2C	1:200 / 1:200
Ramboll Finland Oy PL 25, Itsehallintokuja 3 02601 Espoo puh. 020 755 611		Suunn.nro GEO 1510075427	Tiedosto
Hyv. (nimi, tutkinto, allekirj.) Tommy Nyman, DI		Piirustusnro 09	Muutos
		Piirt. Suunn. HVe T. Nyman	Pvm 22.6.2023

LEIKKAUS 2D - 2D
1:200/1:200

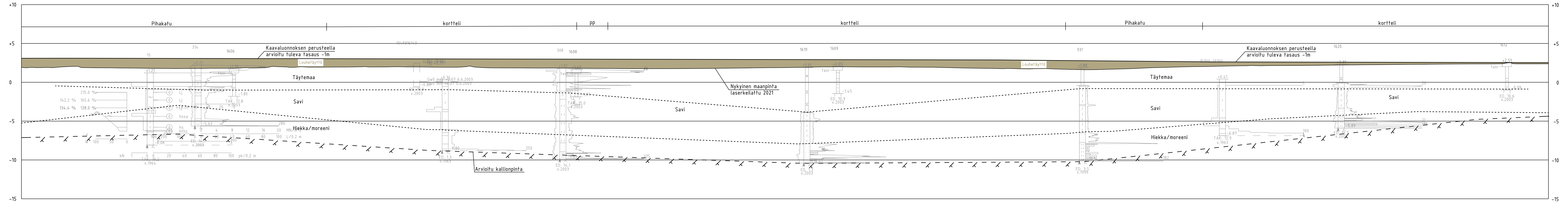


Koordinaatti-/ korkeusjärjestelmä ETRS-GK25/N2000			
K.osa/ kylä	Kortteli/ tila	Tontti/ Rn:o	Viranomaisen merkintä
Rakennustoimenpide Esirakennussuunnitelma		Piiustuslaji Pohjatutkimuspiirustus	
Rakennuskohteen nimi ja osoite Puotilanranta, Helsinki		Piiustuksen sisältö Leikkaus 2D - 2D	Juokseva nro Mittakaava 1:200 / 1:200
Ramboll Finland Oy PL 25, Itsehallintokuja 3 02601 Espoo puh. 020 755 611		Suunn.ala GEO	Työnro 1510075427
Hyv. (nimi, tutkinto, allekirj.) Tommy Nyman, Di		Piiustusno 10	Tiedosto Muutos
		Piirt. HVe	Suunn. T. Nyman
		Pvm 22.6.2023	

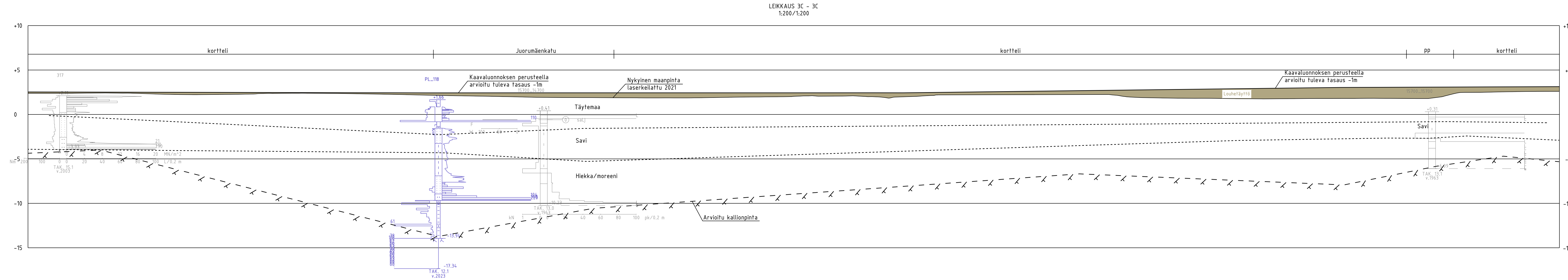


Koordinaatti-/ korkeusjärjestelmä		ETRS-GK25/N2000	
K.osa/ kylä	Kortteli/ tila	Tontti/ Rn:o	Viranomaisen merkintöjä
Rakennustoimenpide		Puurustustyyppi	
Esirakennussuunnitelma		Pohjatutkimuspiirustus	
Rakennuskohteen nimi ja osoite		Piirustuksen sisältö	Mittakaava
Puotilanranta, Helsinki		Leikkaus 3A - 3A	1:200 / 1:200
Suunn.ala		Työnro	Tiedosto
Ramboll Finland Oy PL 25, Itsehallintokuja 3 02601 Espoo puh. 020 755 611		GEO Piirustusno	1510075427 Muutos
Hyv. (nimi, tutkinto, allekirj.)		Piirt.	Pvm
Tommy Nyman, Di		HVe T. Nyman	22.6.2023

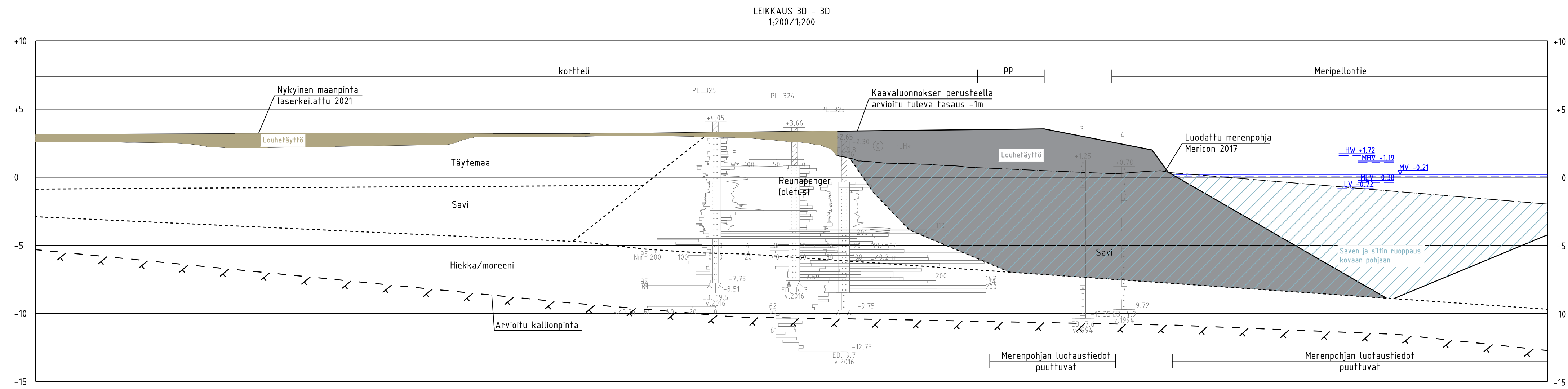
LEIKKAUS 3B - 3B
1:200 / 1:200



Koordinaatti-/ korkeusjärjestelmä		ETRS-GK25/N2000	
K.osa/ kylä	Kortteli/ tila	Tontti/ Rn:o	Viranomaisen merkintöjä
Rakennustoimenpide		Puurustustyyppi	
Esirakennussuunnitelma		Pohjatutkimuspiirustus	
Rakennuskohteen nimi ja osoite		Piirustuksen sisältö	Mittakaava
Puotilanranta, Helsinki		Leikkaus 3B - 3B	1:200 / 1:200
Suunn.ala		Työnro	Tiedosto
Ramboll Finland Oy PL 25, Itsehallintokuja 3 02601 Espoo puh. 020 755 611		1510075427	
Suunn.		Piirustusno	Muutos
T. Nyman		12	
Hyv. (nimi, tutkinto, allekirj.)		Piirt.	Pvm
Tommy Nyman, DI		HVe	T. Nyman
			22.6.2023

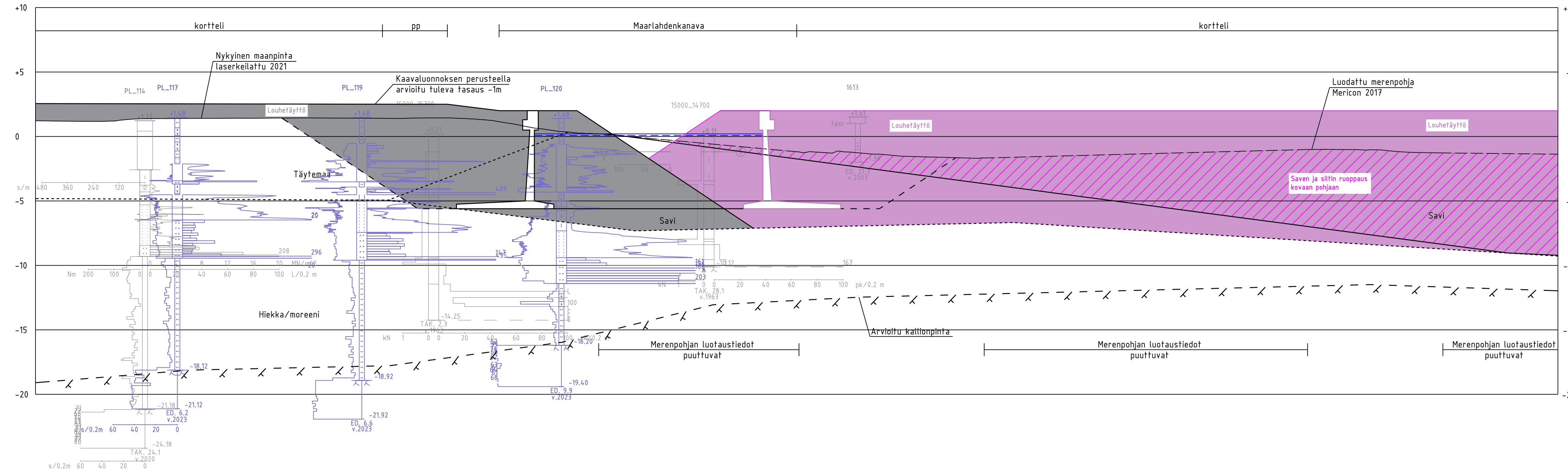


Koordinaatti-/ korkeusjärjestelmä		ETRS-GK25/N2000	
K.osa/ kylä	Kortteli/ tila	Tontti/ Rn:o	Viranomaisen merkintöjä
Rakennustoimenpide		Piirustustyyppi	Juokseva nro
Esirakennussuunnitelma		Pohjatutkimuspiirustus	
Rakennuskohteen nimi ja osoite		Piirustuksen sisältö	Mittakaava
Puotilanranta, Helsinki		Leikkaus 3C - 3C	1:200 / 1:200
Ramboll Finland Oy PL 25, Itsehallintokuja 3 02601 Espoo puh. 020 755 611	Suunn.ala	Työnro	
	GEO	1510075427	Tiedosto
	Piirustusnro	13	Muutos
Hyv. (nimi, tutkinto, allekirj.)	Piirt.	Suunn.	Pvm
Tommy Nyman, Di	HVe	T. Nyman	22.6.2023

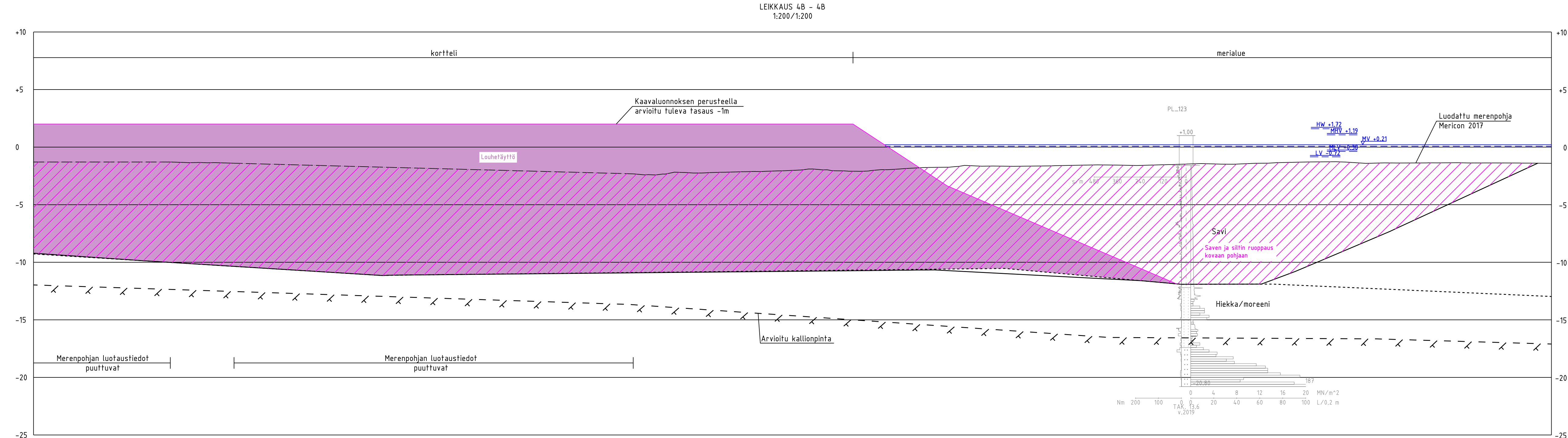


Koordinaatti-/ korkeusjärjestelmä ETRS-GK25/N2000			
K.osa/ kylä	Kortteli/ tila	Tontti/ Rn:o	Viranomaisen merkintä
Rakennustoimenpide Esirakennussuunnitelma		Piiustuslaji Pohjatutkimuspiirustus	
Rakennuskohteen nimi ja osoite Puotilanranta, Helsinki		Piiustuksen sisältö Leikkaus 3D - 3D	
Ramboll Finland Oy PL 25, Itsehallintokuja 3 02601 Espoo puh. 020 755 611		Suunn.ala GEO	Työnro 1510075427
Hyv. (nimi, tutkinto, allekirj.) Tommy Nyman, Di		Piirustusno 14	Tiedosto
		Piirt. HVe	Suunn. T. Nyman
		Pvm	22.6.2023

LEIKKAUS 4A - 4A
1:200/1:200

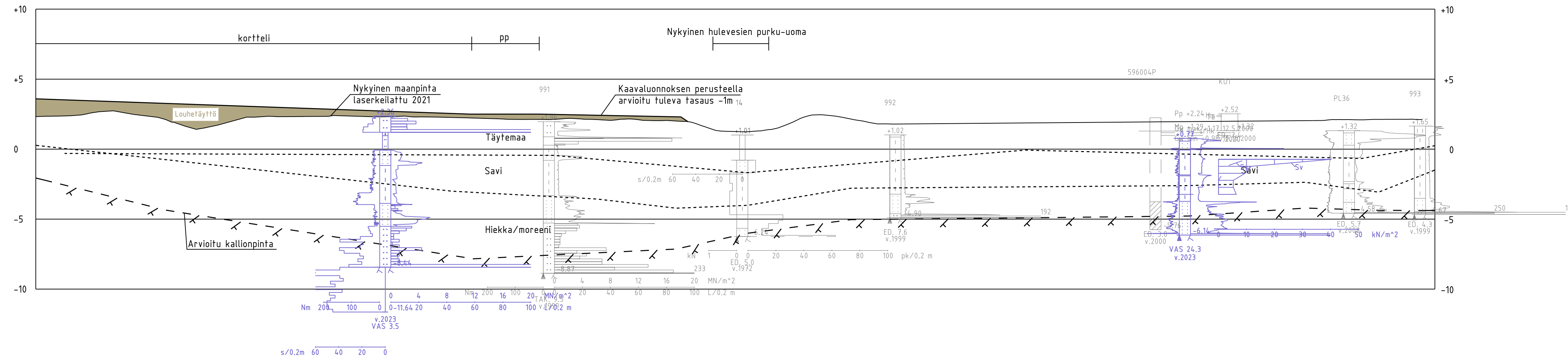


Koordinaatti-/ korkeusjärjestelmä ETRS-GK25/N2000			
K.osa/ kylä	Kortteli/ tila	Tontti/ Rn:o	Viranomaisen merkintöjä
Rakennustoimenpide Esirakennussuunnitelma		Piirustustyyppi Pohjatutkimuspiirustus	Juokseva nro
Rakennuskohteen nimi ja osoite Puotilanranta, Helsinki		Piirustuksen sisältö Leikkaus 4A - 4A	Mittakaava 1:200 / 1:200
RAMBOLL	Ramboll Finland Oy PL 25, Itsehallintokuja 3 02601 Espoo puh. 020 755 611	Suunn.ala GEO	Työnro 1510075427
Hyv. (nimi, tutkinto, allekirj.) Tommy Nyman, DI		Piirustuksen sisältö 15	Tiedosto Muutos
		Piir. / Suunn. HVe / T. Nyman	Pvm 22.6.2023



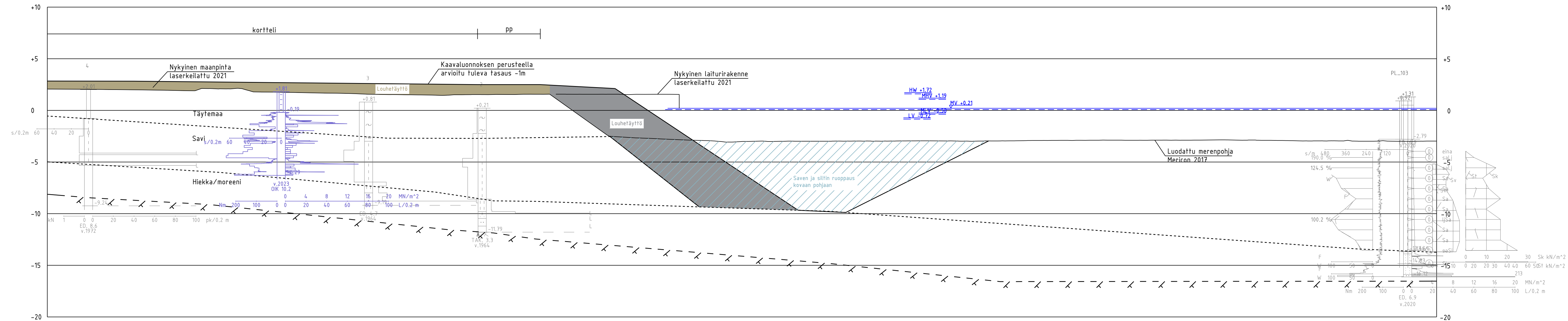
Koordinaatti-/ korkeusjärjestelmä ETRS-GK25/N2000			
K.osa/ kylä	Kortteli/ tila	Tontti/ Rn:o	Viranomaisen merkintöjä
Rakennustoimenpide		Piiirustustyyppi	
Esirakennussuunnitelma		Pohjatutkimuspiirustus	
Rakennuskohteen nimi ja osoite		Piiirustuksen sisältö	Mittakaava
Puotilanranta, Helsinki		Leikkaus 4B - 4B	1:200 / 1:200
RAMBOLL	Ramboll Finland Oy PL 25, Itsehallintokuja 3 02601 Espoo puh. 020 755 611	Suunn.ala	Työnumero
		16	1510075427
Hyv. (nimi, tutkinto, allekirj.) Tommy Nyman, DI		Piiirustuksen nro	Tiedosto
		16	Muutos
		Piiir. HVe	Suunn. T. Nyman
			Pvm 22.6.2023

LEIKKAUS 5 - 5
1:200/1:200

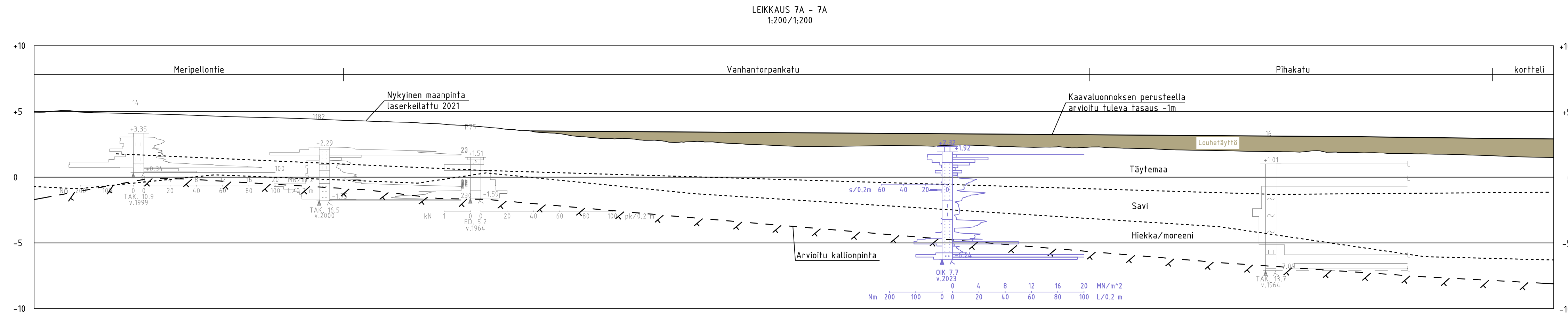


Koordinaatti-/ korkeusjärjestelmä ETRS-GK25/N2000			
K.osa/ kylä	Kortteli/ tila	Tontti/ Rn:o	Viranomaisen merkintä
Rakennustoimenpide	Esirakennussuunnitelma		Piirustustyyppi Pohjatutkimuspiirustus
Rakennuskohteen nimi ja osoite	Puotilanranta, Helsinki		Mittakaava Leikkaus 5 - 5 1:200 / 1:200
RAMBOLL	Ramboll Finland Oy PL 25, Itsehallintokuja 3 02601 Espoo puh. 020 755 611	Suunn.ala GEO	Työnro 1510075427
		Piirustusno 17	Tiedosto
Hyv. (nimi, tutkinto, allekirj.) Tommy Nyman, Di	Piirt. HVe	Suunn. T. Nyman	Pvm 22.6.2023

LEIKKAUS 6 - 6
1:200/1:200

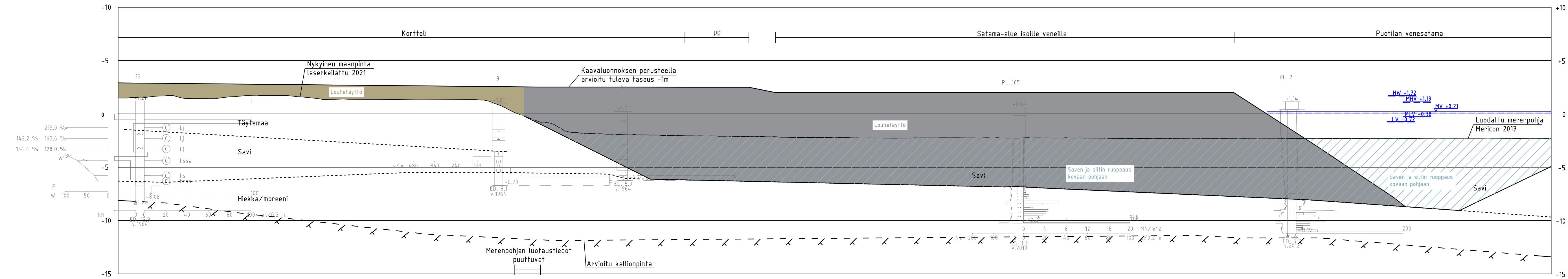


Koordinaatti-/ korkeusjärjestelmä ETRS-GK25/N2000			
K.osa/ kylä	Kortteli/ tila	Tontti/ Rn:o	Viranomaisen merkintöjä
Rakennustoimenpide Esirakennussuunnitelma		Piirustustyyppi Pohjatutkimuspiirustus	
Rakennuskohteen nimi ja osoite Puotilanranta, Helsinki		Piirustuksen sisältö Leikkaus 6 - 6	Mittakaava 1:200 / 1:200
Suunn.ala RAMBOLL Ramboll Finland Oy PL 25, Itsehallintokuja 3 02601 Espoo puh. 020 755 611		Työno GEO 1510075427	Tiedosto
Hyv. (nimi, tutkinto, allekirj.) Tommy Nyman, DI		Piir. Suunn. HVe T. Nyman	Muutos 18 Pvm 22.6.2023



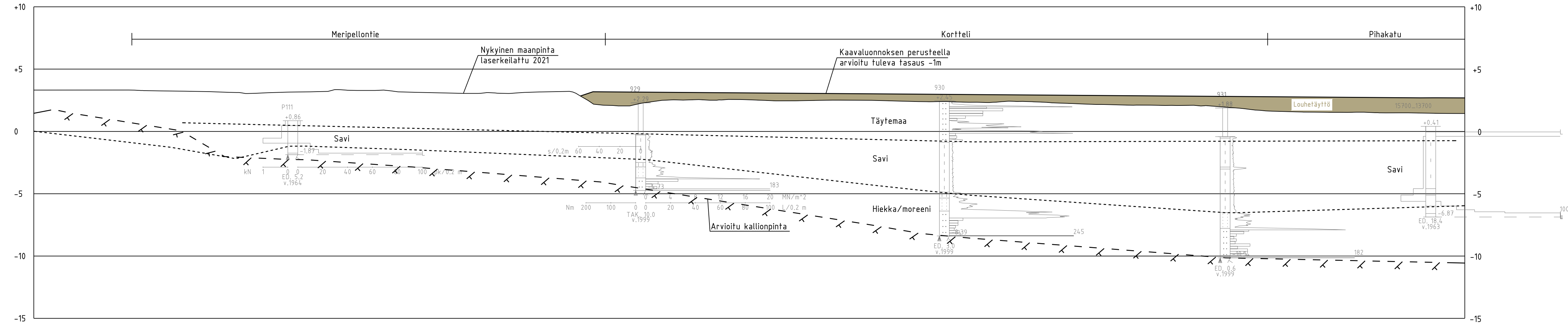
Koordinaatti-/ korkeusjärjestelmä ETRS-GK25/N2000			
K.osa/ kylä	Kortteli/ tila	Tontti/ Rn:o	Viranomaisen merkintöjä
Rakennustoimenpide		Pohjatutkimuspiirustus	
Esirakennussuunnitelma		Pohjatutkimuspiirustus	
Rakennuskohteen nimi ja osoite		Mittakaava	
Puotilanranta, Helsinki		Leikkaus 7A - 7A	1:200 / 1:200
RAMBOLL	Ramboll Finland Oy PL 25, Itsehallintokuja 3 02601 Espoo puh. 020 755 611	Suunn.ala	Tiedosto
		GEO	1510075427
Hyv. (nimi, tutkinto, allekirj.) Tommy Nyman, DI		Piirustusnro	Muutos
		19	
		Piir.	Pvm
		HVe	T. Nyman
		Suunn.	22.6.2023

LEIKKAUS 7B - 7B
1:200 / 1:200



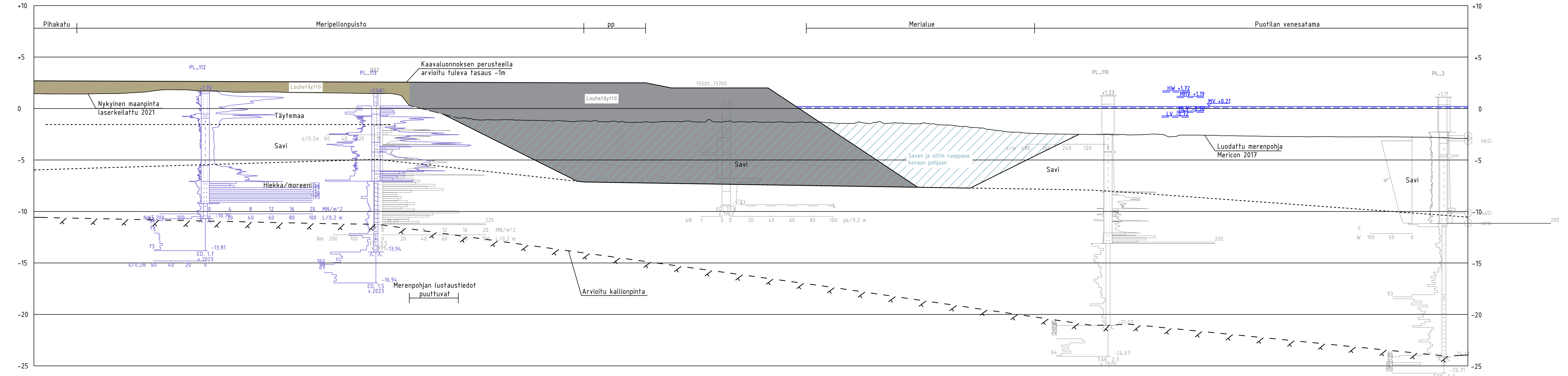
Koordinaatti-/ korkeusjärjestelmä ETRS-GK25/N2000			
K.osa/ kylä	Kortteli/ tila	Tontti/ Rn:o	Viranomaisen merkintöjä
Rakennustoimenpide Esirakennussuunnitelma		Piiirustustyyppi Pohjatutkimuspiirustus	
Rakennuskohteen nimi ja osoite Puotilanranta, Helsinki		Piiirustuksen sisältö Leikkaus 7B - 7B	Mittakaava 1:200 / 1:200
Suunn.ala RAMBOLL Ramboll Finland Oy PL 25, Itsehallintokuja 3 02601 Espoo puh. 020 755 611		Työno GEO 1510075427	Tiedosto
Piiirustuksenno 20		Muutos	
Hyv. (nimi, tutkinto, allekirj.) Tommy Nyman, DI		Piiir. HVe	Suunn. T. Nyman
		Pvm	22.6.2023

LEIKKAUS 8A - 8A
1:200/1:200

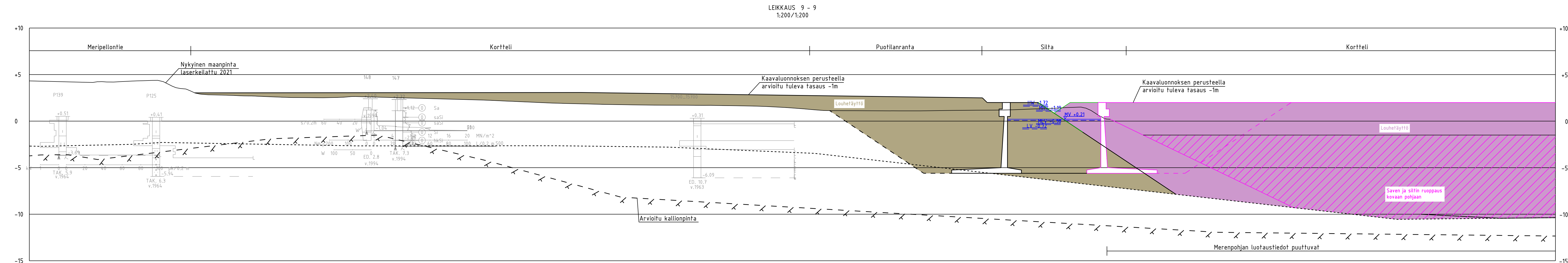


Koordinaatti-/ korkeusjärjestelmä ETRS-GK25/N2000			
K.osa/ kylä	Kortteli/ tila	Tontti/ Rn:o	Viranomaisen merkintöjä
Rakennustoimenpide Esirakennussuunnitelma		Piiustuslaji Pohjatutkimuspiirustus	
Rakennuskohteen nimi ja osoite Puotilanranta, Helsinki		Piiustuksen sisältö Leikkaus 8A - 8A	Mittakaava 1:200 / 1:200
Suunn.ala RAMBOLL Ramboll Finland Oy PL 25, Itsehallintokuja 3 02601 Espoo puh. 020 755 611		Työnrö GEO 1510075427	Tiedosto
Hyv. (nimi, tutkinto, allekirj.) Tommy Nyman, DI		Piiustusnrö 21	Muutos
Piiirt. HVe		Suunn. T. Nyman	Pvm 22.6.2023

LEIKKAUS 8B - 8B
1:200/1:200

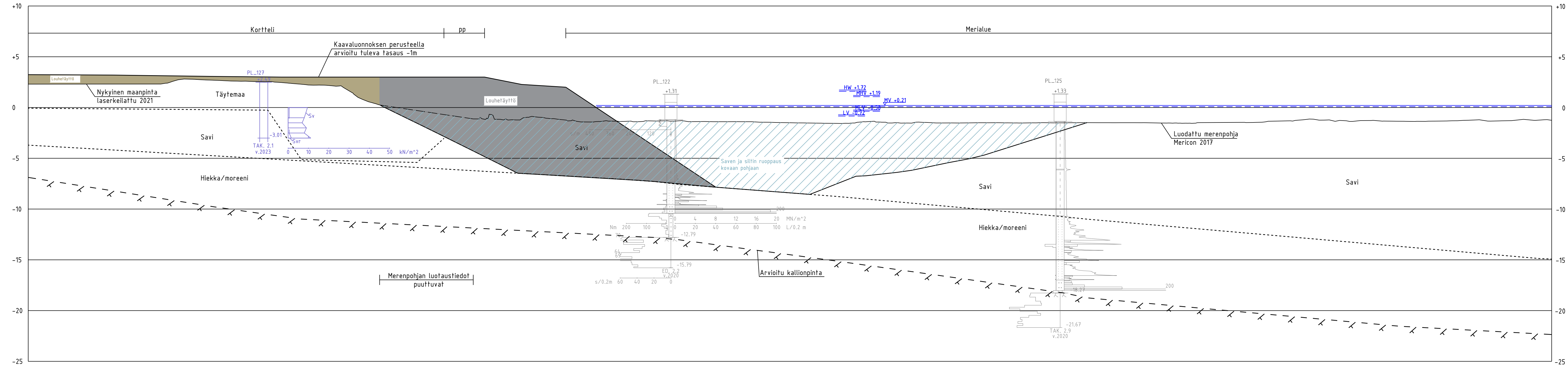


Koordinaatti-/ korkeusjärjestelmä ETRS-GK25/N2000			
K.osa/ kylä	Korttel/ tila	Tontti/ Rn:o	Viranomaisen merkintöjä
Rakennustoimenpide		Puurustustilaj	
Esirakennussuunnitelma		Pohjatutkimuspiirustus	
Rakennuskohteen nimi ja osoite		Piirustuksen sisältö	Mittakaava
Puotilanranta, Helsinki		Leikkaus 8B - 8B	1:200 / 1:200
RAMBOLL	Ramboll Finland Oy PL 25, Itsehallintokuja 3 02601 Espoo puh. 020 755 611	Suunn.ala	Tiedosto
		GEO	1510075427
Hyv. (nimi, tutkinto, allekirj.) Tommy Nyman, DI		Piirustusno	Muutos
		22	
		Piir. Suunn.	Pvm
		HVe T. Nyman	22.6.2023



Koordinaatti-/ korkeusjärjestelmä		ETRS-GK25/N2000	
K.osa/ kylä	Kortteli/ tila	Tontti/ Rn:o	Viranomaisen merkintöjä
Rakennustoimenpide		Puurustustyyppi	
Esirakennussuunnitelma		Pohjatutkimuspiirustus	
Rakennuskohteen nimi ja osoite		Piirustuksen sisältö	Mittakaava
Puotilanranta, Helsinki		Leikkaus 9 - 9	1:200 / 1:200
Suunn.ala		Työnro	Tiedosto
Ramboll Finland Oy PL 25, Itsehallintokuja 3 02601 Espoo puh. 020 755 611		CEO 1510075427	
Hyv. (nimi, tutkinto, allekirj.)		Piirustusno	Muutos
Tommy Nyman, Di		23	
Piirt.		Suunn.	Pvm
HVe		T. Nyman	22.6.2023

LEIKKAUS 10 - 10
1:200/1:200



Koordinaatti-/ korkeusjärjestelmä ETRS-GK25/N2000			
K.osa/ kylä	Kortteli/ tila	Tontti/ Rn:o	Viranomaisen merkintöjä
Rakennustoimenpide Esirakennussuunnitelma		Piirustustyyppi Pohjatutkimuspiirustus	
Rakennuskohteen nimi ja osoite Puotilanranta, Helsinki		Piirustuksen sisältö Leikkaus 10 - 10	Mittakaava 1:200 / 1:200
Suunn.ala RAMBOLL Ramboll Finland Oy PL 25, Itsehallintokuja 3 02601 Espoo puh. 020 755 611		Työno GEO 1510075427	Tiedosto
Hyv. (nimi, tutkinto, allekirj.) Tommy Nyman, DI		Piir. HVe	Muutos Suunn. T. Nyman Pvm 22.6.2023